







CITTA' DI MARIANO COMENSE

rete stradale relativa alle autorizzazioni alla circolazione dei trasporti eccezionali

ALLEGATO ALLE PLANIMETRIE

-  **PONTE proprietà e gestione Comune di Mariano Comense**
-  **PONTE proprietà e gestione Comune di Mariano Comense**
-  **PONTE proprietà e gestione Comune di Mariano Comense**
-  **SOTTOPASSO proprietà e gestione Provincia di Como, misure indicative altezza superiore a 5 mt carreggiate superiore a 4,5 per dettagli sentire direttamente la Provincia di Como**
-  **SOTTOPASSO proprietà e gestione Provincia di Como, non interessato al transito indicato in queste planimetrie**
-  **ROGGIA INTUBATA proprietà e gestione Comune di Mariano Comense**